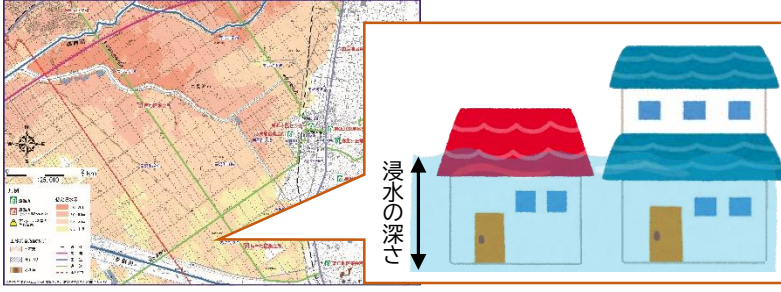


# 水害のときに避難する場所の確認と確保

## 浸水想定区域を確認

- ◆このハザードマップで自分の家の位置を確認し、どの程度浸水する可能性があるのか確認しましょう。



より詳しい情報を知りたい方は

ご自宅の具体的な浸水の深さや、浸水するまでの所要時間など、詳しい情報を知りたい方は「浸水ナビ」(国土交通省)で確認することができます。

【浸水ナビ】(国土交通省)



## 避難所への避難経路を確認

- ◆避難所への避難が必要な場合は、避難所の場所と避難所までの経路を確認しましょう。



## 避難所以外にも避難できる場所を確保

- ◆安全な地域に住んでいる親戚や知人の家、自家用車で避難できる安全な場所など、避難所以外で避難することのできる場所を確保しましょう。



## 避難の方法

避難する方法は大きく分けると「立退き避難(水平避難)」と「屋内安全確保(垂直避難)」があります。あらかじめ、自分の住んでいる場所がどういった場合に危険となるのかを確認し、「立退き避難」と「屋内安全確保」を適切に使い分けましょう。

また、「立退き避難」「屋内安全確保」を安全にできない可能性がある場合は、「緊急安全確保(垂直避難)」の避難行動を取りましょう。

### 立退き避難(水平避難)



自宅から離れて「避難所」や「近隣の安全な場所」へ移動する避難行動です。

- ◆開設している地域の避難所へ避難する。
- ◆安全な地域に住んでいる親戚や知人の家に身を寄せる。
- ◆安全な場所に自動車で移動して車中避難する。

### 屋内安全確保(垂直避難)



2階以上への移動により安全を確保することが可能な場合に取りる避難行動です。あらかじめ、このハザードマップで「浸水想定区域内にあるか」「浸水する深さは大丈夫か」を確認しておく必要があります。

- ◆自宅の2階以上など、浸水が想定される高さよりも高いところに避難する。

### 緊急安全確保(垂直避難)



屋外へ出ることや避難所に向かうことが危険な状態のときに、緊急的に一時避難する避難行動です。

- ◆自宅の2階や少しでも高いところに緊急的に避難する。
- ◆隣近所の高くて頑丈な建物に避難する。
- ◆土砂災害のリスクがある地域では、崖から少しでも離れた部屋へ退避する。

# 警戒レベルと避難情報

大雨により河川が氾濫を起こす危険がある場合には、市から避難情報と警戒レベルが発令されます。警戒レベルに合わせて、速やかに適切な避難行動をとってください。

なお、テレビやラジオで岩見沢市の警戒レベルが報道されても、その状況によっては避難所が開設されない場合もありますので、市が発表する避難情報に十分注意してください。

## 市民の皆さんが「とるべき行動」

こちらは災害対策本部です。警戒レベル4、避難指示を発令しました。☆☆地区、□□地区の方は、直ちに避難してください。開設している避難所は○○小学校、▽▽集会所です。  
避難所への移動が危険な場合は、屋内の安全な場所に避難してください。

こちらは災害対策本部です。警戒レベル5、緊急安全確保を発令しました。□□地区で●●川が氾濫しています。□□地区の方は直ちに、近くの安全な場所に緊急避難し、安全を確保してください。

こちらは災害対策本部です。警戒レベル3、高齢者等避難を発令しました。☆☆地区、□□地区の方で、避難に時間がかかる方は、避難をしてください。開設している避難所は○○小学校、▽▽集会所です。

早期注意情報 `中、または `高、(気象警報を出す可能性をお知らせ)

警戒レベル  
1

気象庁が発表

洪水注意報  
大雨注意報 など

警戒レベル  
2

高齢者等避難

警戒レベル  
3

避難指示

警戒レベル  
4

危険な場所から  
全員避難

市が発令

緊急安全確保

警戒レベル  
5

命の危険  
直ちに安全確保

## 皆さんがとるべき行動

今後の気象情報に注意する



避難に備えて、避難所や避難経路を再確認する



高齢者や要配慮者など、避難に時間がかかる人は、危険な場所から避難する

危険な場所から全員が避難する



至急、安全を確保し、命を守る行動をとる



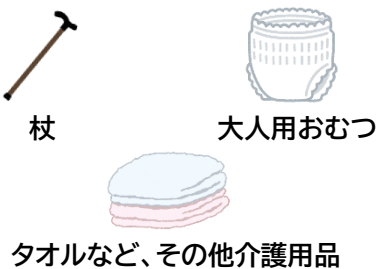
# 非常持出し品

災害時の非常持出し品は家庭の状況に合わせて必要な物を準備しましょう。持出し品は、避難時にすぐ取り出せる場所に保管したり、リュックなど避難時に移動しやすい物にまとめておくことが大切です。一般的な非常持出し品の例は次のとおりです。非常持出し品の準備の参考としてください。

## 基本的な非常持出し品



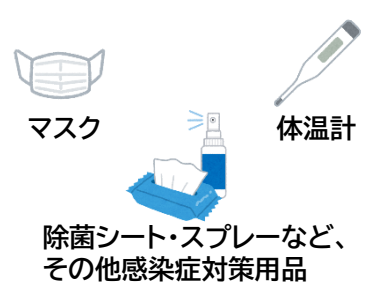
### 高齢者のいる家庭で必要に応じて追加するもの



### 赤ちゃんのいる家庭で必要に応じて追加するもの



### 感染症対策として追加するもの



# ペットの避難

災害が起こった時に最初に行くことは自分自身や家族の安全確保ですが、ペットを飼育している方はペットの安全確保についても、いざというときに慌てないように普段から備えておく必要があります。市では、一部の避難所でペットの避難を受入れますが、避難所には動物の苦手な人やアレルギーを持つ人も避難します。

避難所でのペットの飼育は原則、飼い主の方に行っていただきますが、他の避難者の生活に及ぼす影響を最小限にするためにも、ペットを飼っている人は、あらかじめ具体的な準備をしておきましょう。

### 屋内ペット避難

屋内の指定されたスペースに、ペットを入れたケージ又はキャリーバッグを置いて飼育します。

※受入れにはケージ又はキャリーバッグが必要です。



### 屋外ペット避難

屋外の指定されたスペースで、首輪とリードで柱などにペットを繋ぎ止めて飼育します。

※受入れには首輪とリードが必要です。



### 車内ペット避難

避難所の駐車場に駐車した避難者自身の自家用車の車内でペットを飼育します。



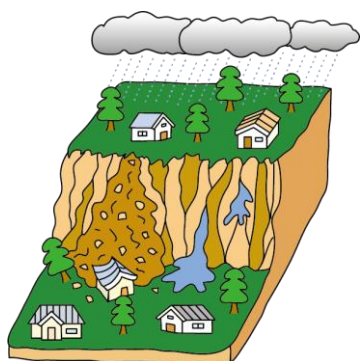
### 避難所に持っていくもの



# 土砂災害

大雨や雪どけ水、地震などによって発生する「がけ崩れ」「土石流」「地すべり」のことを土砂災害といいます。

## がけ崩れ



地面にしみ込んだ水分で土の抵抗力が弱くなり、弱くなった斜面が突然崩れ落ちる、急な斜面で発生する災害で、突発的に起こり、速いスピードと強い破壊力を持ちます。

### がけ崩れの兆候

小石がパラパラと落ちてくる。

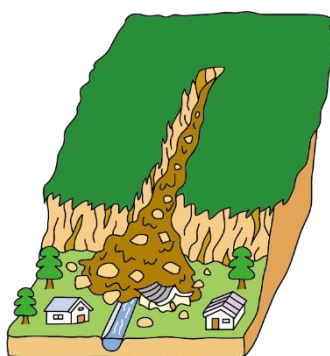


がけにひび割れができる。



- がけから水が湧き出る。
- 湧き水が止まる・濁る。
- 地鳴りがする。

## 土石流




大雨がきっかけとなり、谷や斜面にたまった土砂が、雨による水と一緒に一気に流れ出して起こる災害で、流れの急な河川や扇状地で発生する可能性があります。

### 土石流の兆候

山鳴りがする。

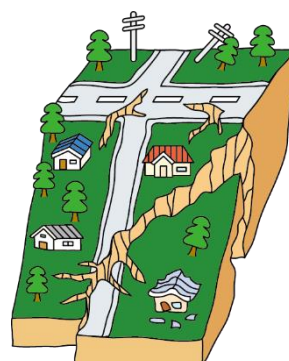


急に川の水が濁り、流木が混ざり始める。



- 雨が降り続けているのに川の水位が下がる
- 腐った土のにおいがする。
- 立木が裂ける音や石がぶつかり合う音が聞こえる。

## 地すべり



比較的ゆるやかな斜面において、滑りやすい地中の粘土層などが、地下水などの影響でゆっくりと動き出す現象で、広い範囲で起こる可能性があります。

### 地すべりの兆候

がけや斜面から水が噴き出す。



地面がひび割れたり陥没する。



- 井戸や沢の水が濁る。
- 地鳴り、山鳴りがする。
- 家や壁に亀裂や段差が発生する。
- 樹木や電柱が傾く。

## 土砂災害警戒情報

土砂災害警戒情報は、大雨による土砂災害の危険性が高まったときに、北海道と札幌管区气象台が共同で発表する情報です。

この情報は、テレビ、ラジオで即時放送され、インターネットでも情報を見ることができます。

土砂災害警戒情報が発表された場合や前兆現象を見つけたら、早めに避難しましょう。

土砂災害危険箇所については、6・7ページ、15ページ、16・17ページ、18・19ページを確認しましょう。



# 避難情報など災害に関する情報の入手手段

## 岩見沢市メールサービス



岩見沢市では、メール登録された方の携帯電話やパソコンのメールに、岩見沢市内の災害や気象に関する防災情報を配信しています。

### 配信内容

- 気象・地象情報** 各種特別警報の発表、台風の接近情報、緊急地震速報
- 災害情報** 災害の発生情報、自主避難受入情報、公共交通機関の運行状況 など
- 国民保護情報** 弾道ミサイルや大規模テロに関する情報
- 防犯情報** 犯罪警戒情報や防犯啓発に関する情報
- お知らせ** 休日当番医や除排雪等の生活情報、地域情報

### 登録方法

専用QRコードを読み取り、件名に「あ」、本文に「あ」を入力してメールを送信してください。メールが返信されますので、届いたメールのURLから登録サイトへ移動し、利用登録をしてください。



## 緊急告知FMラジオ



岩見沢市では、災害時に自動で起動して災害情報を放送する「緊急告知FMラジオ」を販売しています。

### 配信内容

- 気象・地象情報** 各種特別警報の発表、緊急地震速報
- 災害情報** 災害の発生情報、避難情報
- 国民保護情報** 弾道ミサイルや大規模テロに関する情報
- その他** FMはまなすの放送を聴くことができます。

### 販売

販売場所：市役所、北村支所、栗沢支所、FMはまなす  
販売価格：個人・町会 2,000円  
事業所 4,000円

岩見沢市  
ホームページ



岩見沢市  
フェイスブック



岩見沢市  
ツイッター



そのほかにも、  
◆緊急速報メール(エリアメール)  
◆Yahoo防災情報アプリ  
を使って情報を発信します。

## 緊急時の連絡先(市外局番0126)

### 公共機関

機関名	住所	電話番号
岩見沢市役所	鳩が丘1丁目1-1	23-4111

### 消防署 119

機関名	住所	電話番号
岩見沢消防署	8条東10丁目2-47	22-4380

### 警察署 110

機関名	住所	電話番号
岩見沢警察署	10条東2丁目1-1	22-0110

## 防災に関する情報入手サイト

### 気象情報

札幌管区気象台



岩見沢市民気象情報



### 防災情報

北海道防災ポータル



防災情報提供センター  
(国土交通省)



### 雨量・水位情報

川の防災情報  
(国土交通省)



川の水位情報  
(国土交通省)



# 避難所一覧

No.	避難所名	ハザードマップ 掲載ページ	ペット避難の受入れ形態					
			水害			地震		
			屋内	屋外	車内	屋内	屋外	車内
1	第一小学校	5,7	○	×	○	○	○	○
2	総合体育館	5	×	×	×	×	○	○
3	北真小学校	7,12	○	○	○	○	○	○
4	東小学校	7	○	×	×	○	○	○
5	東光中学校	7	○	○	○	○	○	○
6	岩見沢小学校	7	○	×	○	○	○	○
7	中央小学校	6	○	×	○	○	○	○
8	生涯学習センターいわなび	7	×	×	×	×	×	○
9	市民会館・文化センター	7	○	○	○	○	○	○
10	南小学校	7	○	○	○	○	○	○
11	光陵中学校	6	○	○	○	○	○	○
12	美園小学校	6	○	○	○	○	○	○
13	日の出小学校	7	○	○	○	○	○	○
14	岩見沢東高等学校	7	×	×	○	×	×	○
15	志文小学校	6	○	×	×	○	○	○
16	清園中学校	6	○	○	○	○	○	○
17	幌向総合コミュニティセンター	4,8	×	×	×	×	○	○
18	幌向小学校	4,8,14	○	○	×	○	○	○
19	豊中学校	4,8	○	×	×	○	○	○
20	上幌向中学校	5	○	○	○	○	○	○
21	メープル小学校	6,16	×	○	○	×	○	○
22	岩峰地区農地流動化センター	13	×	×	○	×	×	○
23	朝日コミュニティ交流センター	17,18	×	×	×	×	×	○
24	毛陽交流センター	19	×	×	○	×	×	○
25	北村トレーニングセンター	10	×	×	×	×	×	○
26	北村中学校	10	○	×	×	○	○	○
27	北村小学校	10	○	○	○	○	○	○
28	豊正地区自治会館	11	×	×	×	×	×	○
29	美唄達布地区自治会館	9	×	×	○	×	×	○
30	幌達布地区自治会館	5,9	×	×	○	×	×	○
31	砂浜地区自治会館	8	×	×	×	×	×	○
32	東地区自治会館	13	×	×	×	×	×	○
33	栗沢市民センター	15	○	○	○	○	○	○
34	必成地区集会所	15	×	×	○	×	×	○
35	西地区集会所	14	×	×	×	×	×	○
36	岐阜地区集会所	15	×	×	○	×	×	○
37	由良地区集会所	15	×	×	○	×	×	○
38	茂世丑地区集会所	—	×	×	○	×	×	○
39	上幌地区集会所	6,16	×	×	○	×	×	○
40	栗丘地区集会所	15	×	×	○	×	×	○
41	弥生ヶ丘地区集会所	15	×	×	×	×	×	×
42	栗沢B&G海洋センター	15	×	○	○	×	○	○
43	最上北栄地区集会所	15	×	×	○	×	×	○
44	宮村地区集会所	16	×	×	×	×	×	○
45	美流渡コミュニティセンター	18	○	○	○	○	○	○
46	万字地区集会所	19	×	×	○	×	×	○
47	ホテルサンプラザ	7	×	×	×	×	×	×
48	北村温泉	10	×	×	×	×	×	×

令和3年10月  
発行 岩見沢市