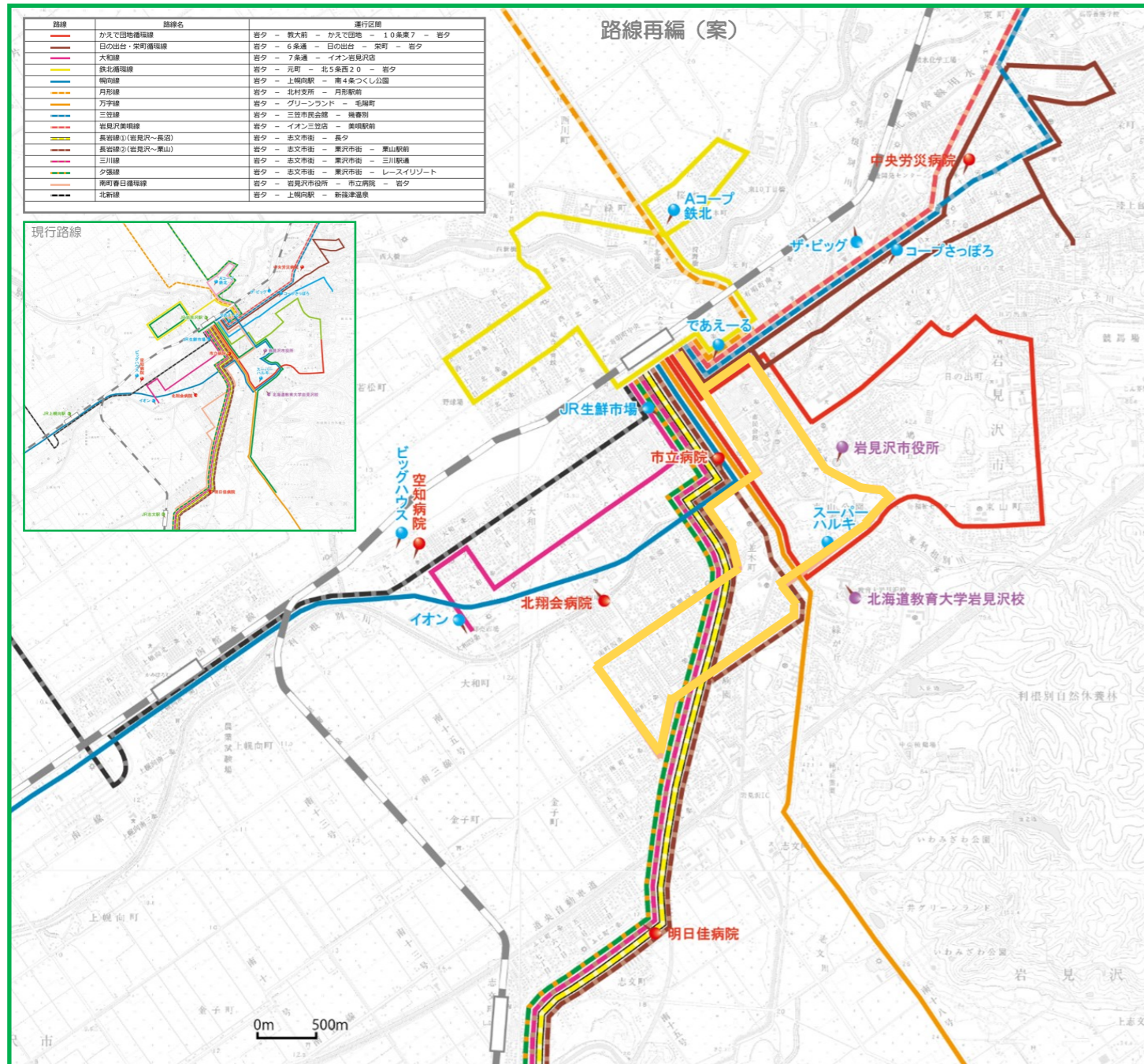


バス路線再編案 説明資料

南町春日循環線

資料 7



南町春日循環線 路線の概要

路線延長 約9km
 所要時間 一周36分
 便数：左右各15便（一部中途発着）
 始発便 6：40ごろ予定
 終発便 21：40ごろ予定（平日）

【主な乗継ポイント】

市立病院前 幌向線
 駒園8丁目 高速いわみざわ号 長岩線等
 教育大学前 かえて団地循環線、万字線、長岩線②
 競技場前 かえて団地循環線

南町春日循環線の特徴

1. 充実した公共施設等

信金、道銀、北洋銀、振興局、市民会館、各高校、教大小中学校、図書館、市役所、市立病院、であえーる など

2. 点在する乗継ポイント

岩見沢駅前、市立病院前、駒園8丁目、教育大学前、競技場前、であえーる など

3. 都市機能と暮らしを結び

南町、緑が丘、春日町などの住宅街
 コープさっぽろ、JAいわみざわ など

4. 経路内一律運賃で運行

現行の初乗り運賃（190円を予定）経路内（ターミナル～ターミナル間）は一律運賃。

1. バス路線再編の基本的な考え方と取組み

- コンパクトな都市を形成する公共交通網の再構築
 - であえーるを中心としたまちなか交流拠点の創出
 - 利用実態を考慮した効率的な既存公共交通網の再構築の検討
- 地域特性を考慮した効率的で持続可能な公共交通体系の構築
 - 交通空白地帯における新たな公共交通の検討
 - 現状のバス利用実態に即した郊外部における公共交通の検討
- 市民生活の質の向上に資するバスサービスの提供
 - 既存路線バスにおけるバスサービス改善の必要性検討
- バス交通の利用促進策の展開
 - 市内路線を網羅したバスマップの作成・配布の検討
 - その他バス利用環境の向上に資する施策の検討

2. バスサービスへのご意見（H26.7 住民ニーズ把握調査）

- 利用者が減ったので、本数を少なくする。利用しずらくなって更に利用者が減るといふことの繰り返しである。どのようにして、利用者が増加するかという企業努力を望みたい。
- 2～3年後には車をやめてバスにしたいので簡単に目的地に行けるようにしてほしい。
- 札幌から引っ越してきたが、バスを利用したくても、どこから乗ったらどこに着くのか全く分からないし、利用したくても出来ない。
- 新篠津バスは、大体時間通りに来ますが中央バスは平均的に時間が遅い様です、遅れない様がんばってください。
- 市内AコースBコースが昔ありました。東京の山手線のバスバージョンにした循環バスがあれば町内を移動するのに楽です。
- 冬期間に雪の影響でバスが運休する日があるが、バス通勤をしている者には致命的。これがなければバス通勤する人も増えると思う。
- JR駅バスターミナルを起点とした公共機関(学校病院)の循環路、余りややこしくない経路、バスの市内循環を基本とした道路網の整備。
- 冬のバスが必要で、乗ることも多いが、道が狭く予定の時刻をすぎても到着しないことが多いと心配で、歩くことが多くなってきた。バス路線の除雪排雪をもっとマメにしてもらえたら改善するのではないかと期待している。
- 8年程前の事ですすが最寄のバス停から岩見沢の中心街まで10分位だったのがルートを変更してから30分掛かるのが不思議です。
- 終発便の運行時間はPM11:00ごろに一本あった方がJR乗り継ぎとか飲酒運転防止にもつながる。かつ街の活性化にもつながるよ。

3. 路線再編のポイント

【バスを利用しない理由】

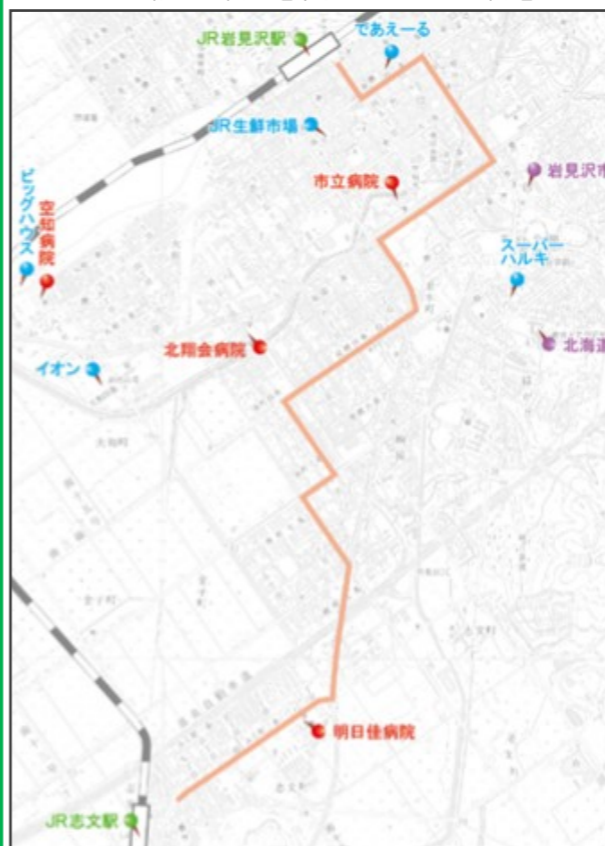
- ・複雑でわかりづらい
- ・目的地に直行しない
- ・時間通りにバスが来ない
- ・どの路線に乗ってよいかわからない
- ・ちょうどよい時間の便がない

【路線見直しによる改善点】

- 方面別に4つの循環線
- 遠回りの解消
- 狭い道路から広い道路へルート変更
- 重複箇所の解消
- 利用状況に応じたダイヤ・便数への変更
- JRとの乗継に配慮したダイヤ




参考比較路線【現志文団地線】




南町7条3丁目以北の志文団地線をベースに、教育大や岩見沢市役所を經由する循環路線に。

停留所名	上り		下り		計	
	乗車	降車	乗車	降車		
志文団地	12	0	0	3	12	3
メイプル団地	12	0	0	3	12	3
ふじ町2条5丁目	15	0	0	6	15	6
ふじ町2条2丁目	13	0	0	27	13	27
流通団地入口	11	0	0	1	11	1
南町7条3丁目	23	0	0	22	23	22
南町2丁目通	12	1	1	13	13	14
南町7条2丁目	3	4	1	11	4	15
南町6条1丁目	9	0	0	4	9	4
南町5条1丁目	18	4	0	10	18	14
美園5条8丁目	15	1	0	7	15	8
美園児童館	9	0	0	14	9	14
美園小学校前	2	3	0	10	2	13
美園町	7	2	0	4	7	6
市立病院前	2	12	14	2	16	14
市民会館入口	0	2	0	0	0	2
10条通	1	5	2	1	3	6
9条通	0	1	0	0	0	1
中央橋	0	4	3	1	3	5
6条通	0	5	4	0	4	5
中央通	0	16	4	0	4	16
4条西2丁目	0	42	55	0	55	42
4条西5丁目	0	18	7	0	7	18
岩見沢ターミナル	0	44	48	0	48	44

- ① 美園5条通
南町2丁目通
美園7条通



- ② 南町1丁目通



※40cm程度の積雪で、交差困難となる。