

北海道 岩見沢市 中央小学校 通学路対策箇所図



【対策検討メンバー】

- ・警察署
- ・教育委員会、学校

--- 通学路(学校指定)

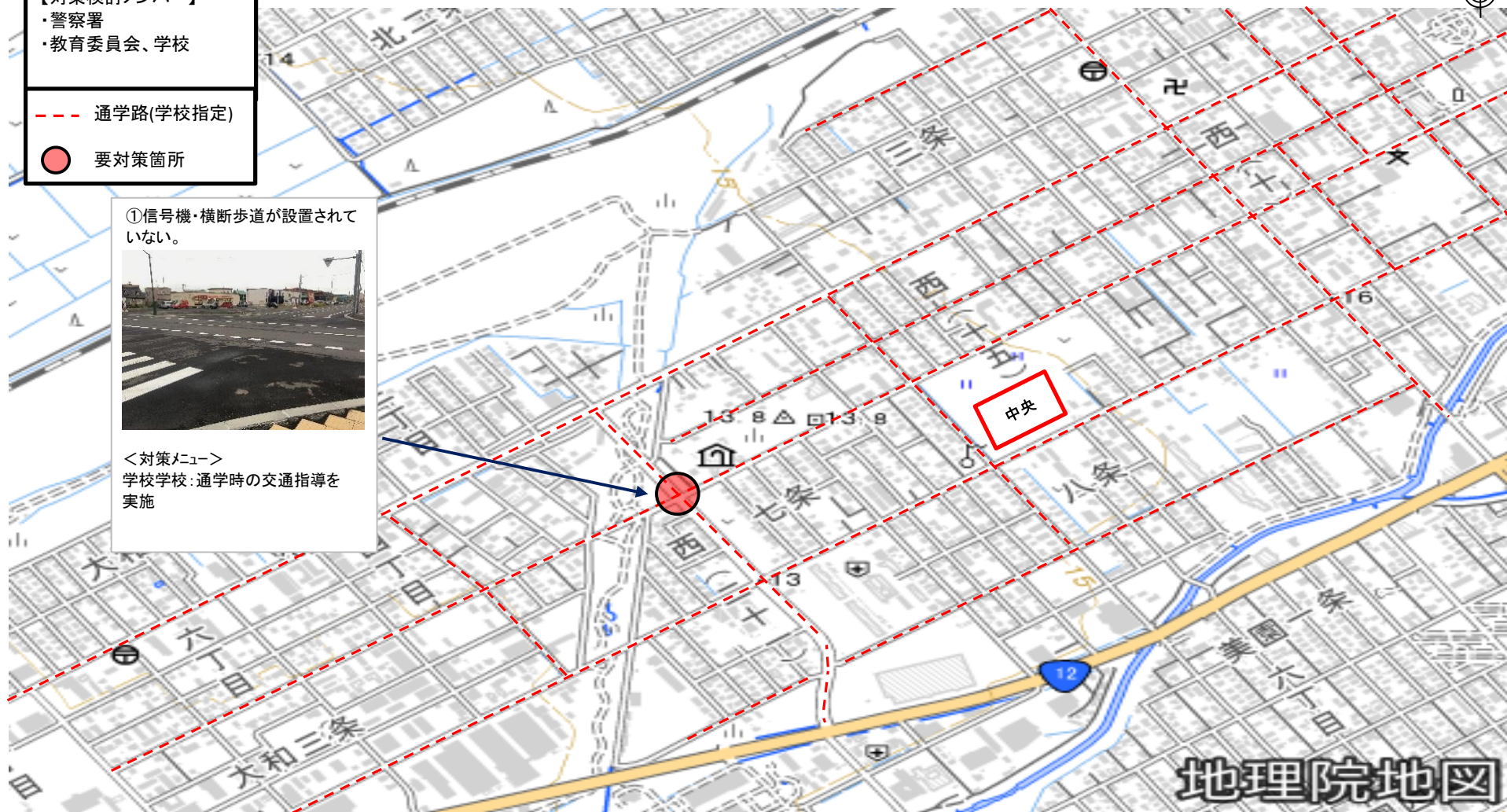
● 要対策箇所

①信号機・横断歩道が設置されていない。



<対策メニュー>

学校学校:通学時の交通指導を実施

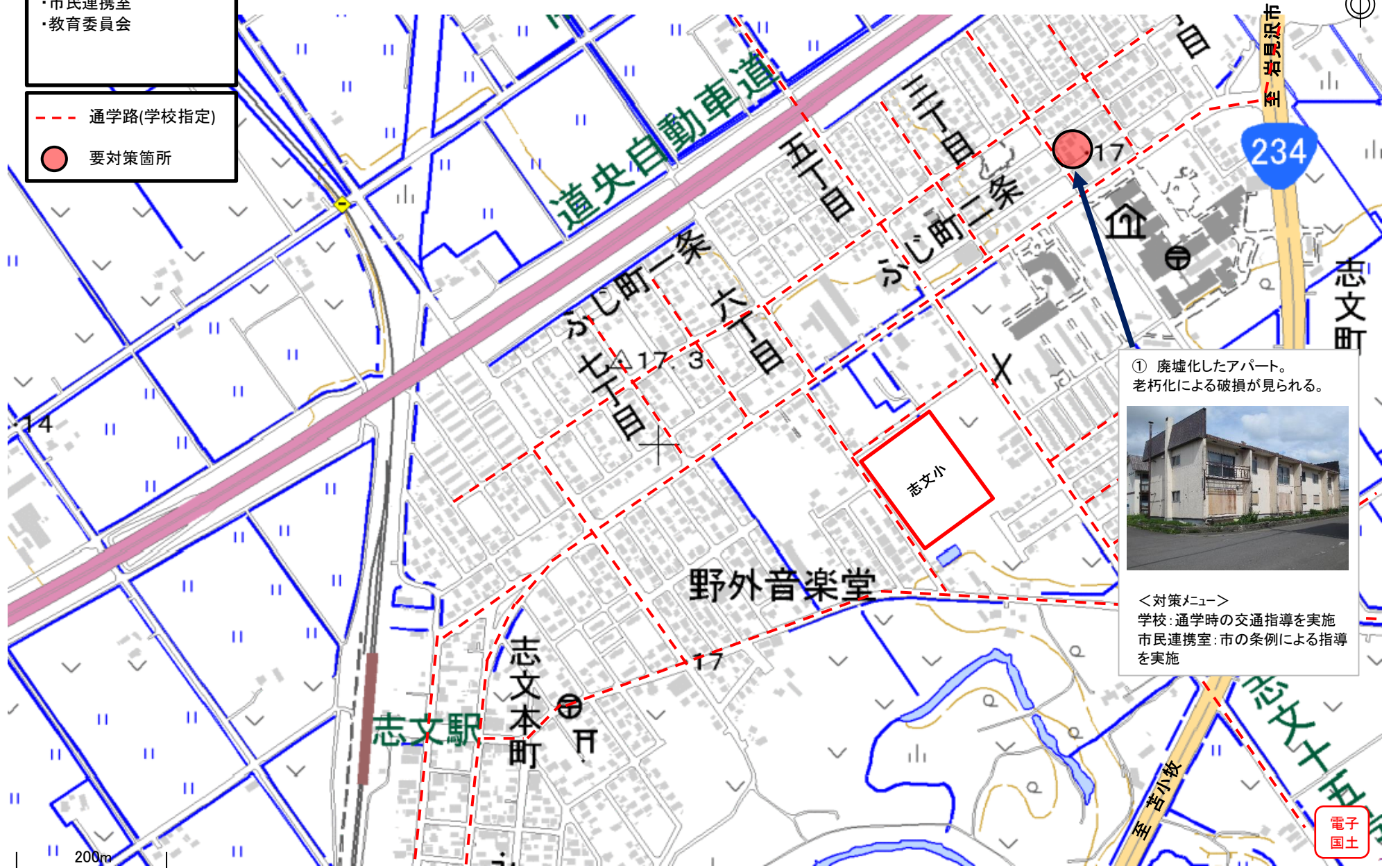


地理院地図

北海道 岩見沢市 志文小学校 通学路対策箇所図

【対策検討メンバー】
・市民連携室
・教育委員会

--- 通学路(学校指定)
● 要対策箇所



① 廃墟化したアパート。
老朽化による破損が見られる。



<対策メニュー>
学校: 通学時の交通指導を実施
市民連携室: 市の条例による指導を実施

北海道 岩見沢市 東小学校 通学路対策箇所図



- 【対策検討メンバー】
- ・市民連携室
 - ・教育委員会、学校
- 通学路(学校指定)
- 要対策箇所



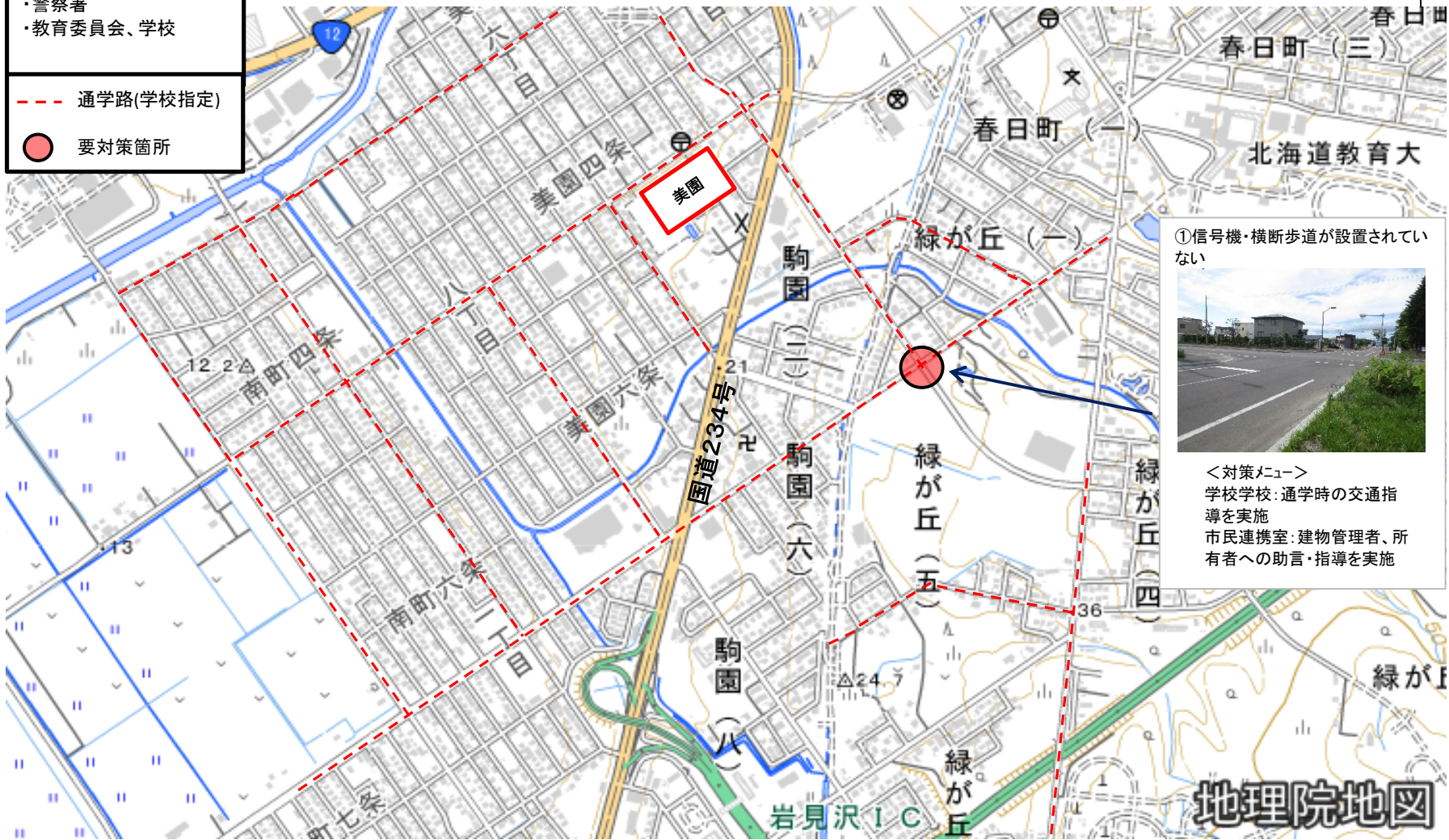
＜対策メニュー＞

- 学校側：通学時の交通指導を実施
- 市民連携室：建物管理者、所有者への助言・指導を実施

北海道 岩見沢市 美園小学校 通学路対策箇所図



- 【対策検討メンバー】
- ・警察署
 - ・教育委員会、学校
-
- 通学路(学校指定)
- 要対策箇所



①信号機・横断歩道が設置されていない



- <対策メニュー>
- 学校学校：通学時の交通指導を実施
 - 市民連携室：建物管理者、所有者への助言・指導を実施

地理院地図

北海道 岩見沢市 第一小学校 通学路対策箇所図



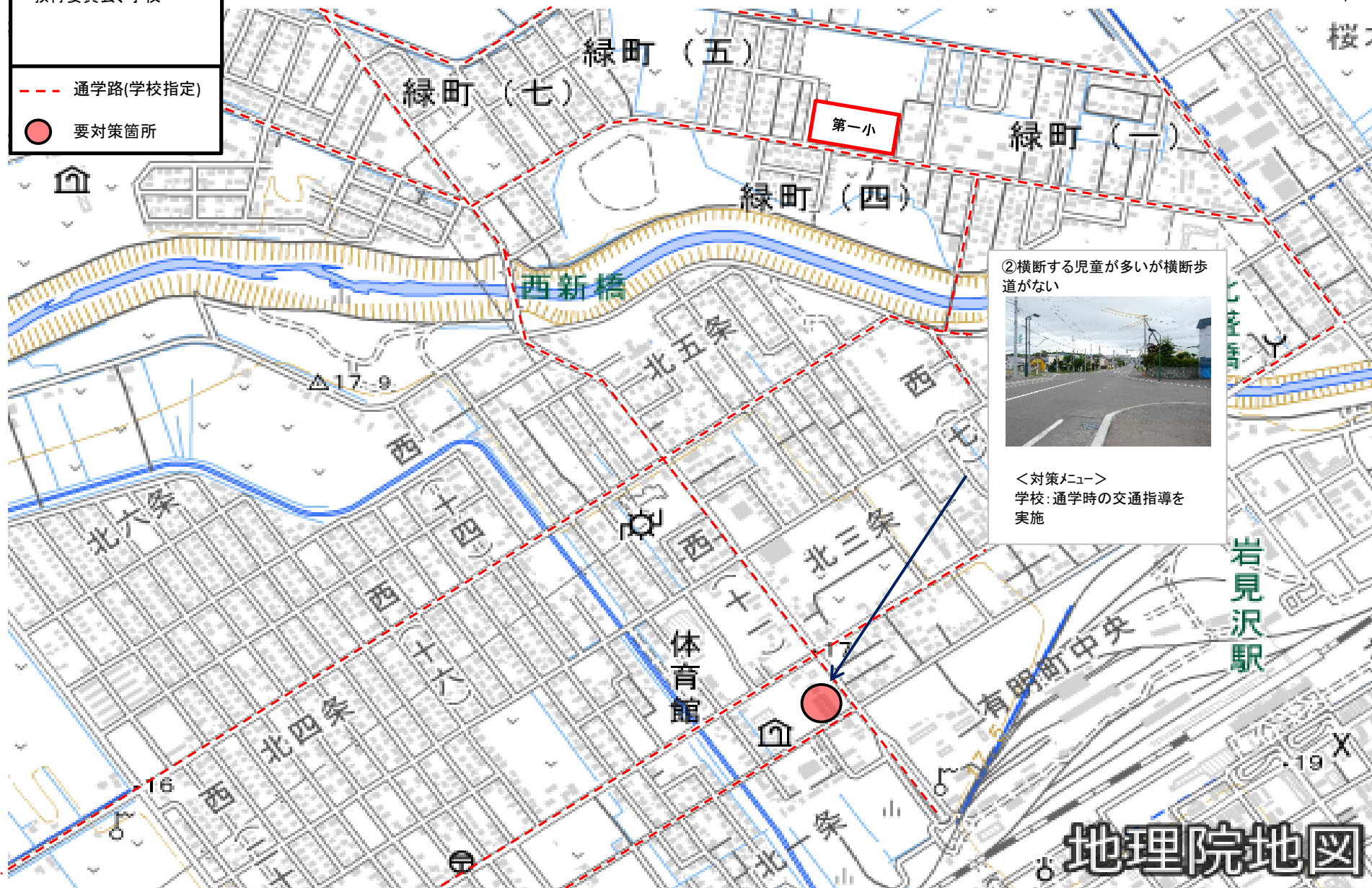
桜木

【対策検討メンバー】

- ・岩見沢市建設部
- ・教育委員会、学校

--- 通学路(学校指定)

● 要対策箇所



②横断する児童が多いが横断歩道がない



<対策メニュー>
学校:通学時の交通指導を実施

地理院地図