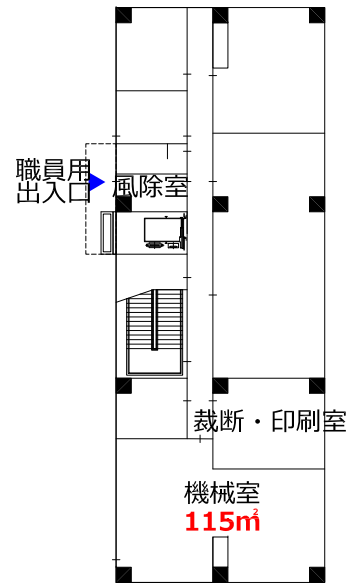


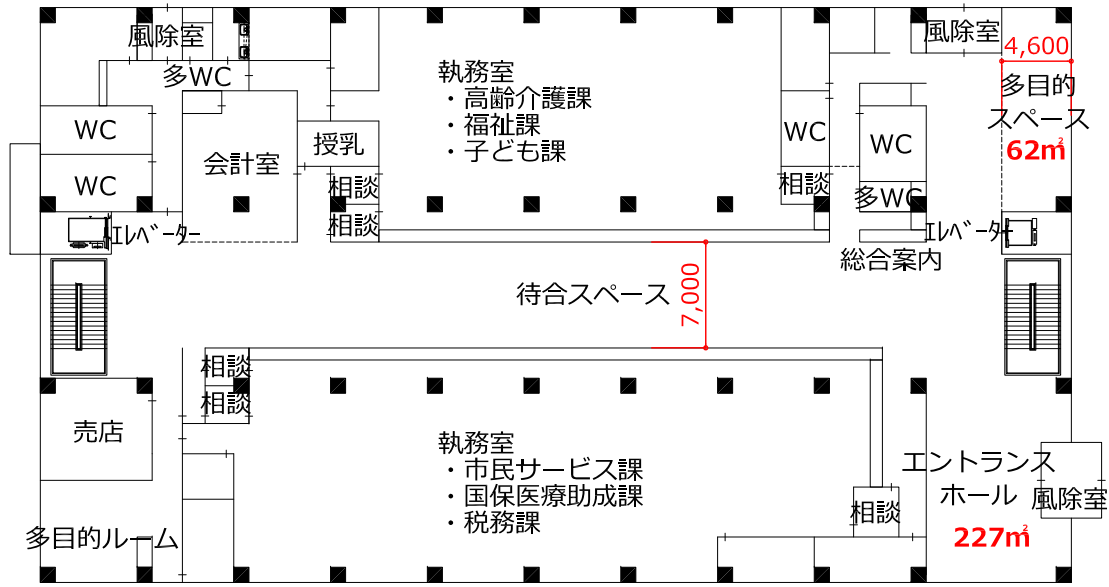
(別紙 1)

北海道胆振東部地震を踏まえた平面計画の見直し (資料)

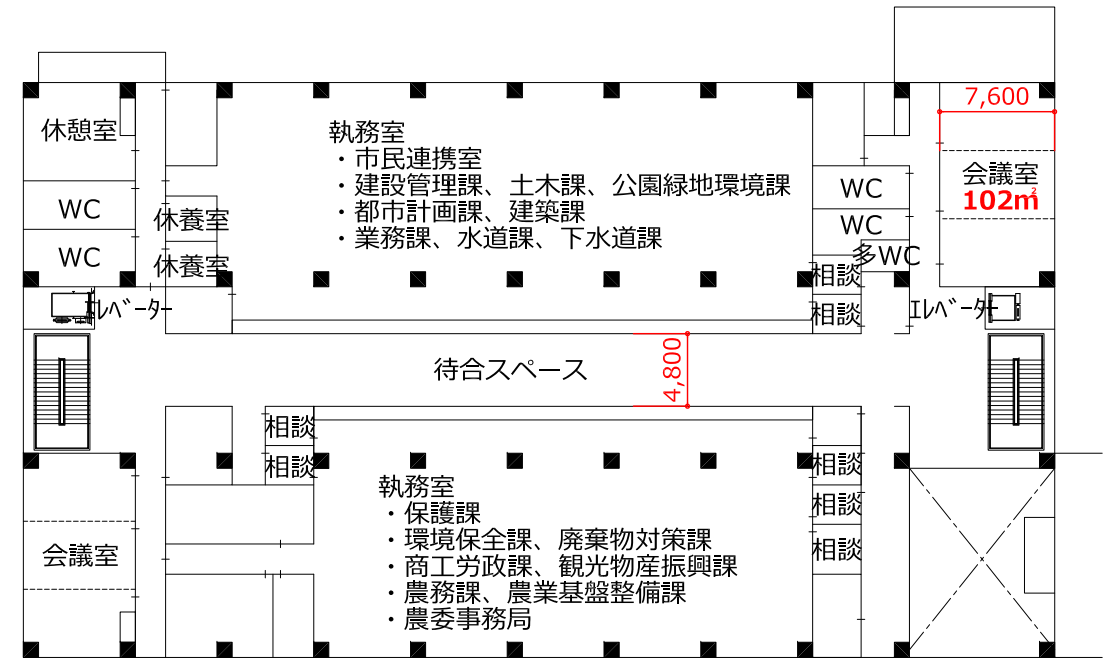
地下1階平面図 (当初案)



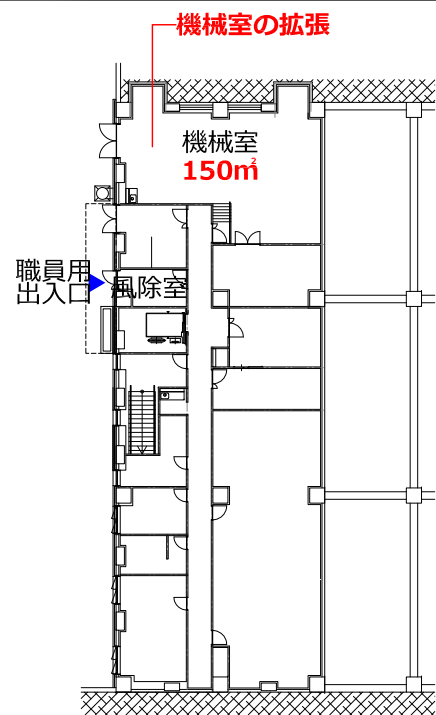
1階平面図 (当初案)



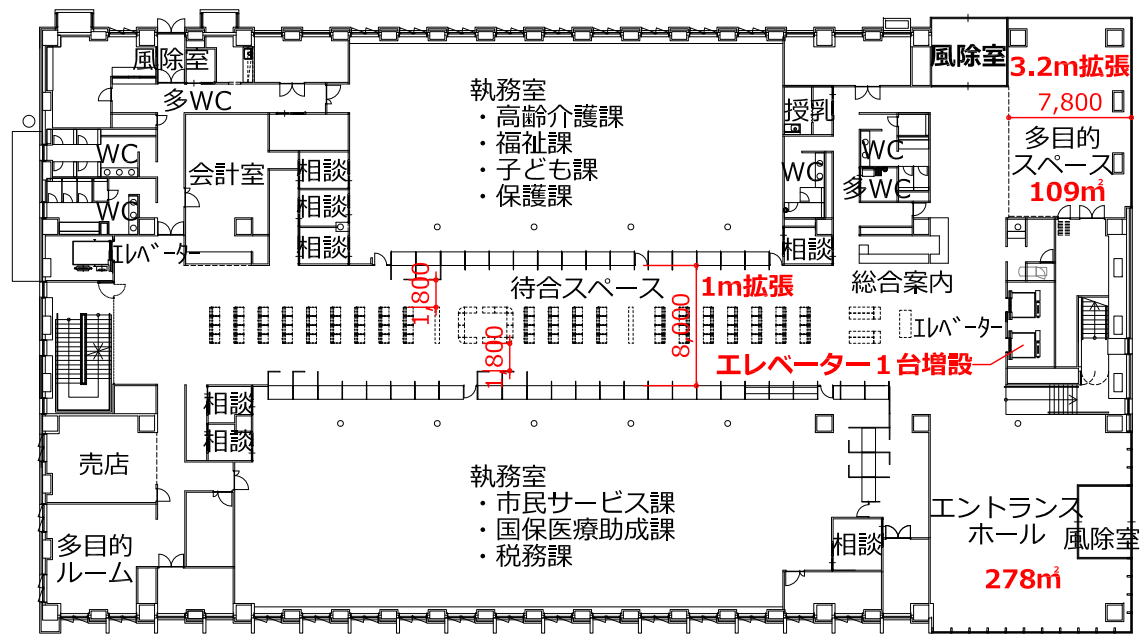
2階平面図 (当初案)



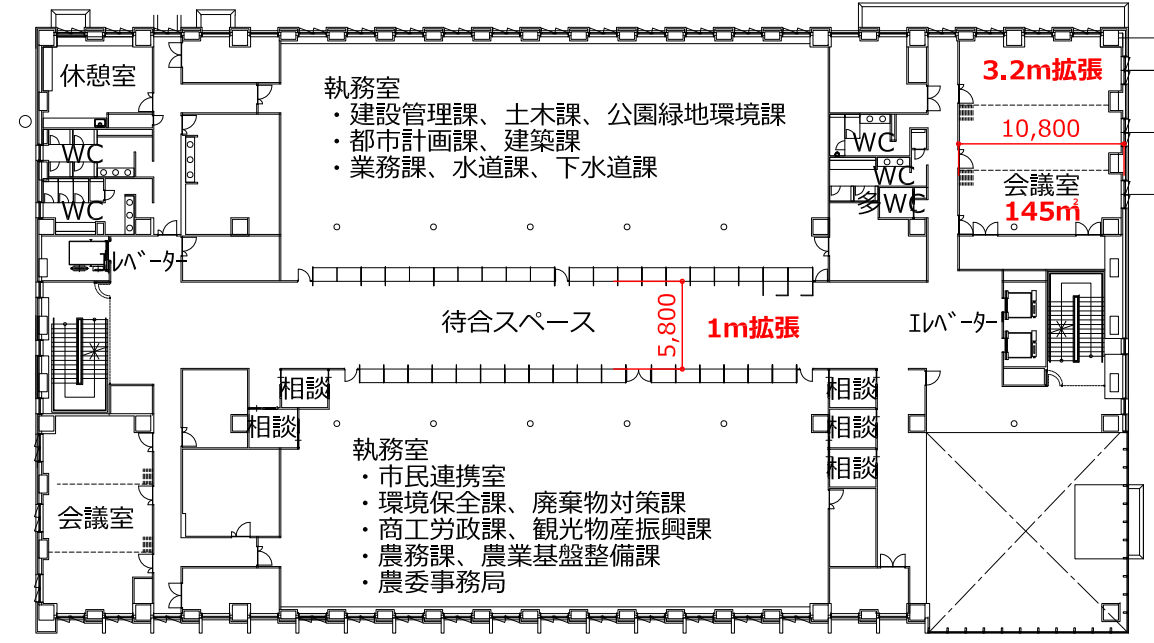
地下1階平面図 (見直し案)



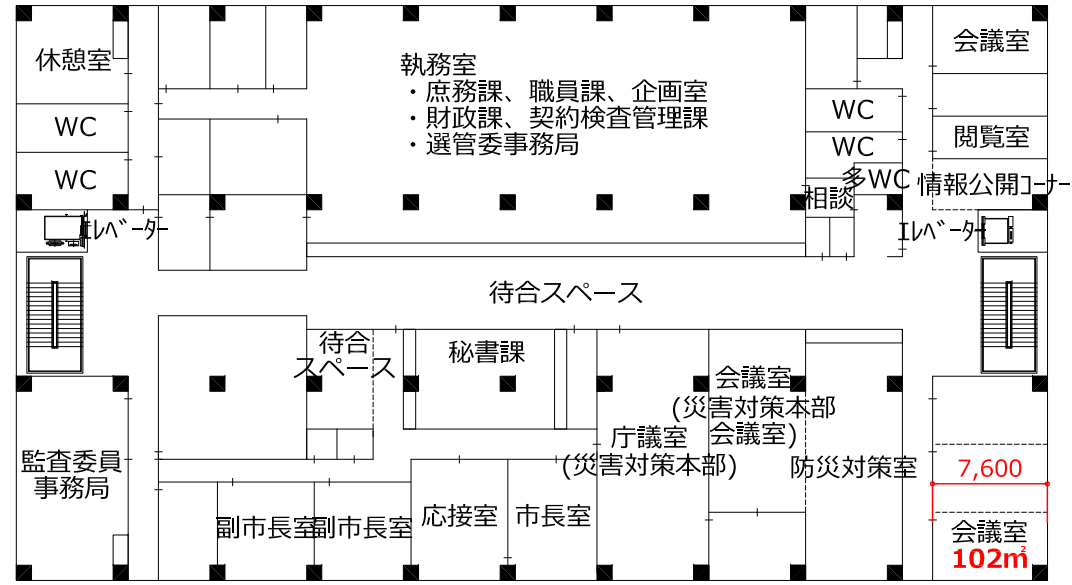
1階平面図 (見直し案)



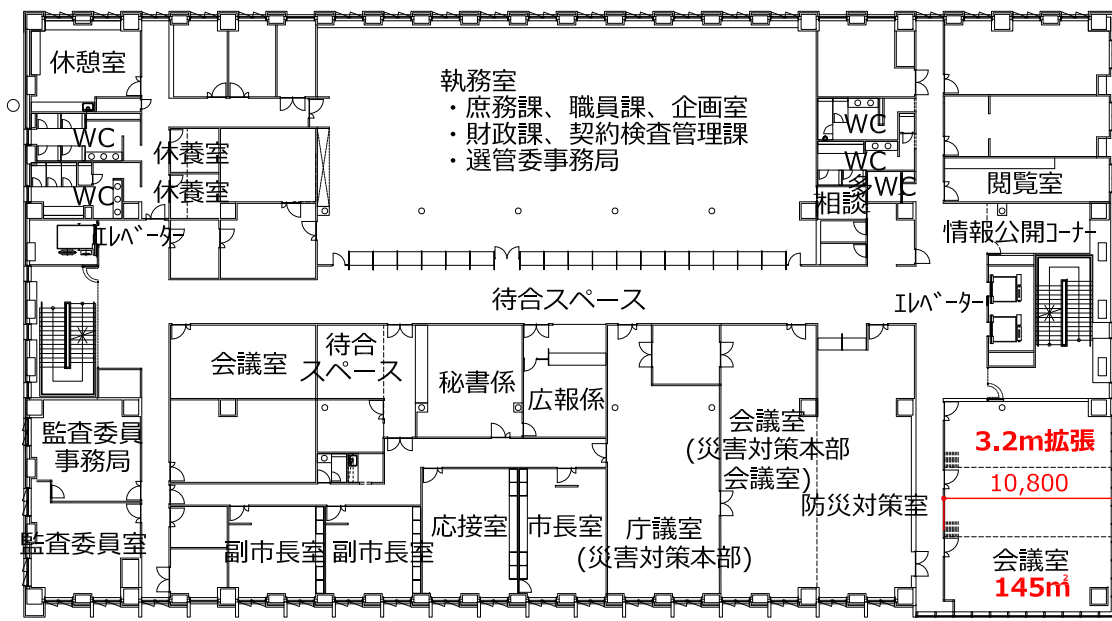
2階平面図 (見直し案)



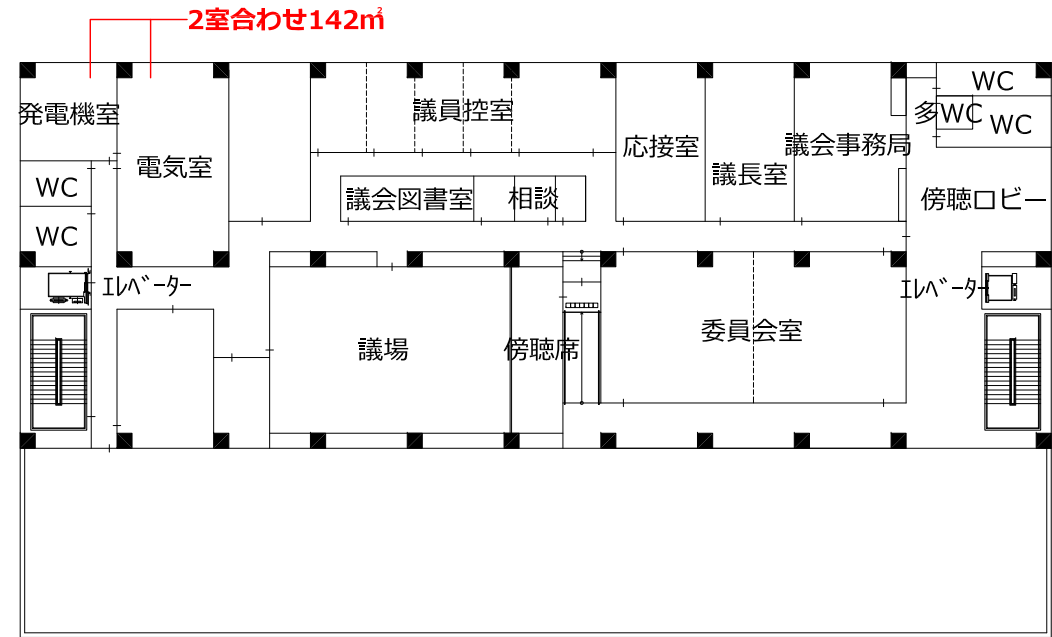
3階平面図（当初案）



3階平面図（見直し案）



4階平面図（当初案）



4階平面図（見直し案）

