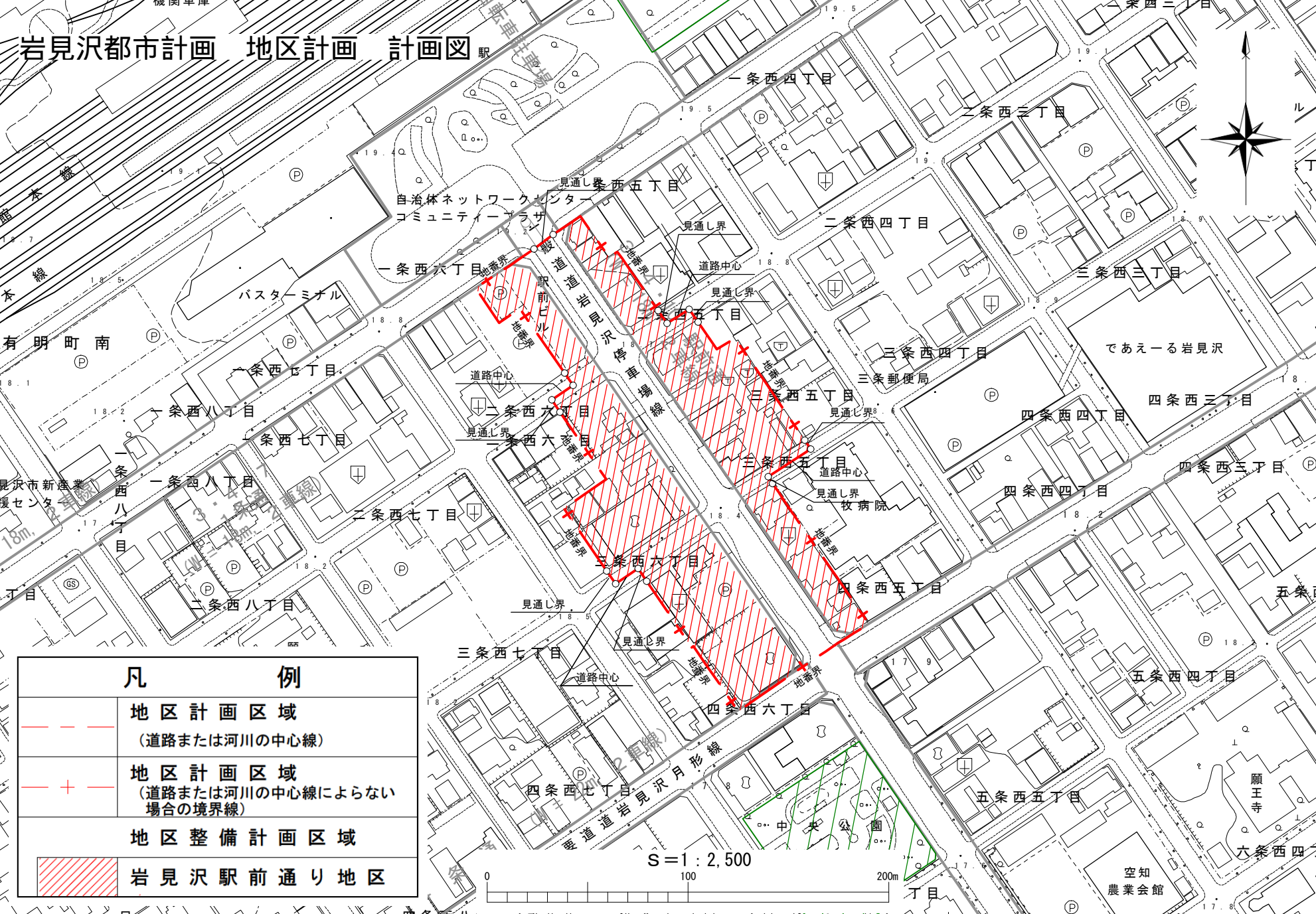






岩見沢都市計画 地区計画 計画図



凡 例	
	地区計画区域 (道路または河川の中心線)
	地区計画区域 (道路または河川の中心線によらない 場合の境界線)
	地区整備計画区域 岩見沢駅前通り地区

S = 1 : 2,500

