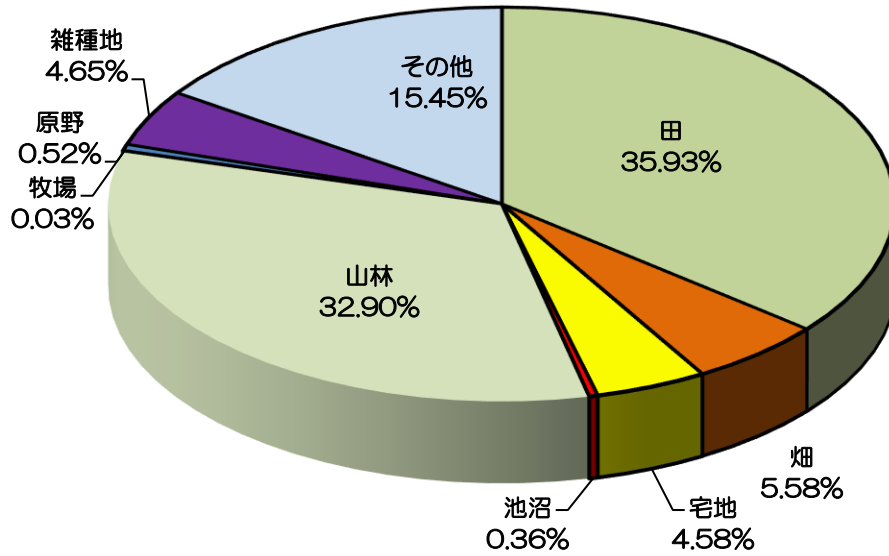
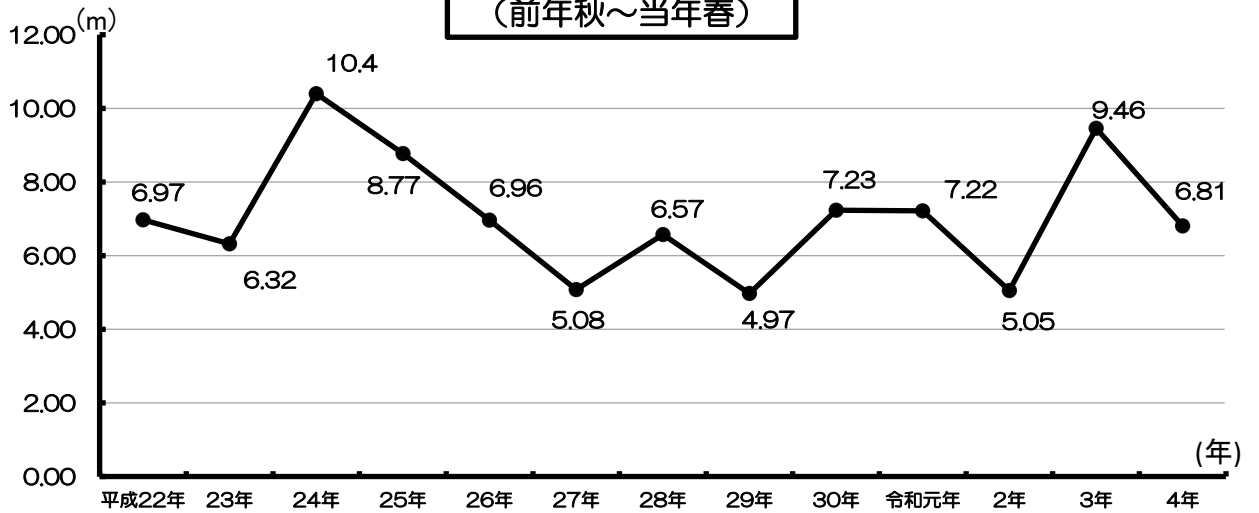


# 土地・気象

地目別土地面積  
総面積 481.02km<sup>2</sup>

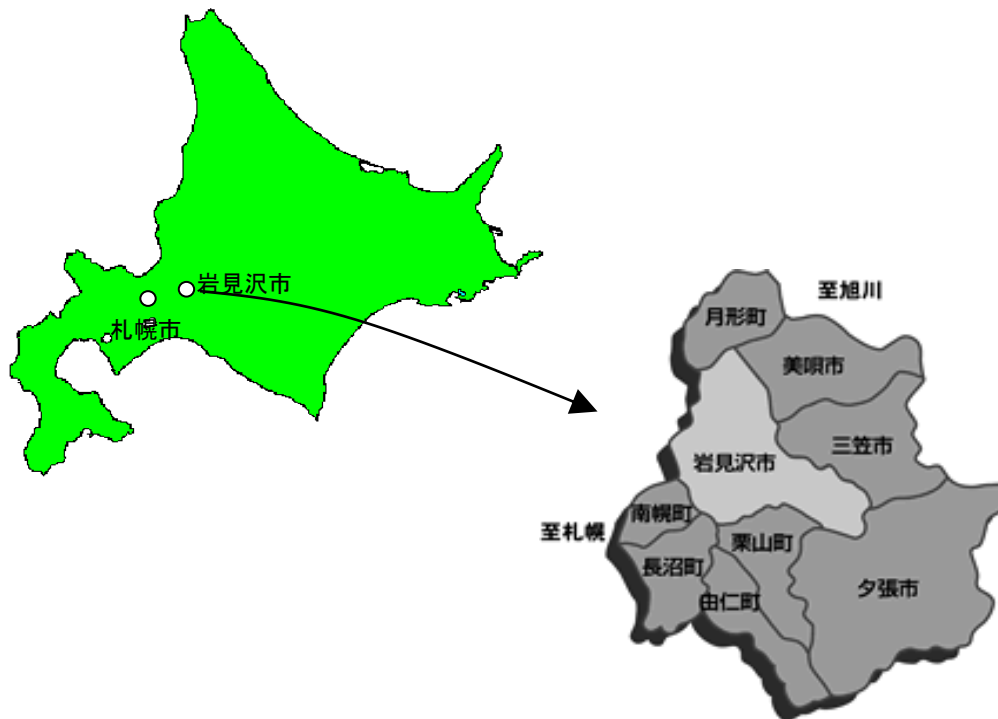


降雪の深さの合計  
(前年秋～当年春)



## 2 土地・気象

### 1 市域の位置、面積



| 位 置                |                   | 広 が り          | 標 高         | 面 積                    |
|--------------------|-------------------|----------------|-------------|------------------------|
| 経 度 (東経)           | 緯 度 (北緯)          |                |             |                        |
| 西 端 141° 36′ 36.6″ | 南 端 43° 04′ 30.9″ | 東 西 36.233 Km  | 最 高 836.2 m | 481.02 km <sup>2</sup> |
| 東 端 142° 02′ 37.5″ | 北 端 43° 20′ 14.7″ | 南 北 29.126 Km  | 最 低 6.7 m   |                        |
|                    |                   | 周 囲 139.179 Km |             |                        |

注) 平成14年4月1日測量法の改正により世界測地系による新経度・新緯度の表示とした。

岩見沢市は、北海道の中西部に位置し、札幌市まで約40kmの距離にあります。東は夕張山地を挟んで夕張市に、西は石狩川を隔てて江別市及び新篠津村、月形町に、北は美唄市及び三笠市に、南は栗山町及び長沼町、南幌町に接しています。

市域の西部には石狩川流域低地である平野が広がり、東部には夕張山地を形成する低山性の山々が連なっています。また、夕張山地を水源とする幾春別川、幌向川が低地帯に入るところで大小の扇状地をつくりながら、西部を貫流する石狩川と合流しています。

総面積は481.02km<sup>2</sup>で、網走市や福岡県北九州市と同程度の規模となります。

## 2 地目別土地面積

(各年1月1日現在 単位：km<sup>2</sup>)

| 年次    | 総面積    | 田      | 畑     | 宅地    | 池沼   | 山林     | 牧場   | 原野   | 雑種地   | その他   |
|-------|--------|--------|-------|-------|------|--------|------|------|-------|-------|
| 平成30年 | 481.02 | 174.46 | 26.44 | 22.25 | 1.74 | 157.83 | 0.13 | 2.63 | 21.41 | 74.13 |
| 令和元年  | 481.02 | 173.77 | 26.78 | 22.19 | 1.72 | 157.96 | 0.13 | 2.61 | 21.69 | 74.17 |
| 2     | 481.02 | 173.42 | 26.75 | 22.12 | 1.71 | 158.07 | 0.13 | 2.61 | 21.90 | 74.31 |
| 3     | 481.02 | 173.00 | 26.82 | 22.08 | 1.71 | 158.29 | 0.13 | 2.51 | 22.16 | 74.32 |
| 4     | 481.02 | 172.82 | 26.86 | 22.04 | 1.71 | 158.25 | 0.13 | 2.51 | 22.37 | 74.33 |

資料：税務課

## 3 課税対象地目別土地面積

(各年1月1日現在 単位：km<sup>2</sup>)

| 年次    | 総面積    | 田      | 畑     | 宅地    | 池沼   | 山林    | 牧場   | 原野   | 雑種地   |
|-------|--------|--------|-------|-------|------|-------|------|------|-------|
| 平成30年 | 305.44 | 170.33 | 23.27 | 20.59 | 0.62 | 76.47 | 0.13 | 1.00 | 13.03 |
| 令和元年  | 305.35 | 169.63 | 23.60 | 20.53 | 0.60 | 76.56 | 0.13 | 0.99 | 13.31 |
| 2     | 305.02 | 169.28 | 23.57 | 20.45 | 0.59 | 76.52 | 0.13 | 0.98 | 13.50 |
| 3     | 304.98 | 168.86 | 23.64 | 20.41 | 0.58 | 76.72 | 0.13 | 0.88 | 13.76 |
| 4     | 304.95 | 168.68 | 23.68 | 20.38 | 0.58 | 76.66 | 0.13 | 0.88 | 13.96 |

資料：税務課

## 4 地目別土地評価額

(各年1月1日現在 単位：万円)

| 年次    | 総評価額       | 田       | 畑      | 宅地        | 池沼  | 山林     | 牧場 | 原野  | 雑種地     |
|-------|------------|---------|--------|-----------|-----|--------|----|-----|---------|
| 平成30年 | 11,060,072 | 732,012 | 33,598 | 9,604,229 | 774 | 45,942 | 49 | 539 | 642,929 |
| 令和元年  | 11,065,213 | 728,943 | 34,320 | 9,602,067 | 755 | 45,703 | 49 | 529 | 652,847 |
| 2     | 11,071,994 | 727,435 | 34,272 | 9,602,960 | 656 | 45,687 | 49 | 524 | 660,411 |
| 3     | 10,403,205 | 725,233 | 34,831 | 8,943,980 | 643 | 45,763 | 49 | 479 | 652,227 |
| 4     | 10,419,728 | 724,310 | 34,999 | 8,951,180 | 643 | 45,743 | 49 | 479 | 662,325 |

(注) 畑、山林には、宅地に準じた評価も含む。

資料：税務課

4 土地・気象

5 気象概況

| 要素<br>年・月 | 降水量        |                  |                    | 降雪の<br>深さの<br>合計<br>(cm) | 最深<br>積雪<br>(cm) | 雪         |          | 日照<br>時間<br>(h) | 日照<br>率<br>(%) |
|-----------|------------|------------------|--------------------|--------------------------|------------------|-----------|----------|-----------------|----------------|
|           | 合計<br>(mm) | 最大<br>日量<br>(mm) | 最大1<br>時間量<br>(mm) |                          |                  | 初日        | 終日       |                 |                |
| 平成22年     | 1287.5     | 47.5             | 36.5               | 697                      | 98               | H21.11.2  | H22.4.16 | 1519.1          | 34             |
| 23        | 1741.5     | 79.5             | 28.5               | 632                      | 133              | H22.10.27 | H23.4.17 | 1624.1          | 37             |
| 24        | 1570.5     | 86.5             | 40.5               | 1040                     | 208]             | H23.11.14 | H24.5.12 | 1669.2          | 37             |
| 25        | 1473.0     | 61.0             | 27.5               | 877                      | 164              | H24.11.16 | H25.5.5  | 1583.0          | 36             |
| 26        | 1227.5     | 47.0             | 34.0               | 696                      | 144              | H25.10.16 | H26.4.11 | 1927.5          | 43             |
| 27        | 1251.0     | 89.0             | 35.5               | 508                      | 121              | H26.10.27 | H27.4.16 | 1747.1          | 39             |
| 28        | 1490.0]    | 113.5]           | 29.5]              | 657                      | 142              | H27.10.13 | H28.4.30 | 1692.5          | 38             |
| 29        | 1278.0     | 53.5             | 50.5               | 497                      | 64               | H28.10.20 | H29.4.23 | 1773.0          | 40             |
| 30        | 1453.0     | 60.0             | 26.0               | 723                      | 132              | H29.10.17 | H30.4.16 | 1618.1          | 36             |
| 令和元年      | 1179.0     | 103.0            | 94.5               | 722                      | 132              | H30.10.30 | H31.4.27 | 1786.8          | 40             |
| 2         | 1192.5     | 53.5             | 22.5               | 505                      | 52               | R1.11.5   | R2.4.23  | 1645.2          | 37             |
| 3         | 1304.0     | 59.5             | 17.0               | 946                      | 205              | R2.11.4   | R3.4.25  | 1886.9          | 42             |
| 4         | 1442.0     | 114.0            | 26.5               | 681                      | 155              | R3.10.17  | R4.4.8   | 1839.1          | 41             |
| 令和4年1月    | 149.5      | 27.5             | 4.0                | 185                      | 115              |           |          | 99.2            | 34             |
| 2         | 118.0)     | 20.0)            | 5.0)               | 188                      | 155              |           |          | 119.0           | 41             |
| 3         | 51.0       | 11.5             | 3.0                | 53                       | 124              |           |          | 152.3           | 41             |
| 4         | 20.5       | 6.5              | 2.5                | 12                       | 40               |           |          | 237.8           | 59             |
| 5         | 115.5      | 48.5             | 13.5               | -                        | -                |           |          | 222.4           | 49             |
| 6         | 108.0      | 27.0             | 11.5               | -                        | -                |           |          | 179.5           | 39             |
| 7         | 90.5       | 48.5             | 13.5               | -                        | -                |           |          | 157.4           | 34             |
| 8         | 285.5      | 114.0            | 17.5               | -                        | -                |           |          | 133.3           | 31             |
| 9         | 139.5      | 51.0             | 26.5               | -                        | -                |           |          | 196.2           | 52             |
| 10        | 124.0      | 50.0             | 9.0                | -                        | -                |           |          | 161.8           | 47             |
| 11        | 98.0       | 25.5             | 17.5               | -                        | -                |           |          | 95.6            | 33             |
| 12        | 142.0      | 27.0             | 4.5                | 223                      | 66               |           |          | 84.6            | 30             |

(注)1 表中の値は、岩見沢特別地域気象観測所（平成18年9月30日まで岩見沢測候所）の観測による。  
 2 ) は欠測が含まれる合計値や平均値、]は一定の割合以上の欠測が含まれる合計値や平均値。  
 3 雪に関する統計値は、寒候年（前年8月から当年7月）の統計を示す。  
 4 降水の天気日数は、日合計降水量0.5mm以上の日数を示す。

| 湿度        |           | 气温         |            |            | 風速          |             |             |      | 最風多向<br>(16方位) | 天气日数 |       |
|-----------|-----------|------------|------------|------------|-------------|-------------|-------------|------|----------------|------|-------|
| 平均<br>(%) | 最小<br>(%) | 平均<br>(°C) | 最高<br>(°C) | 最低<br>(°C) | 平均<br>(m/s) | 最大<br>(m/s) | 最大瞬間        |      |                | 降水   | 雪     |
|           |           |            |            |            |             | 風向<br>16方位  | 風速<br>(m/s) |      |                |      |       |
| 77        | 14        | 8.6        | 32.8       | -17.4      | 3.4         | 13.1        | 西           | 25.4 | 南南東)           | 179  | 132   |
| 78        | 22        | 8.0        | 32.8       | -15.4      | 3.2         | 16.6        | 西           | 25.6 | 南南東)           | 188  | 108   |
| 78        | 20        | 8.0        | 32.0       | -20.4      | 3.3         | 12.7        | 北西          | 22.2 | 南)             | 181  | 140 ] |
| 80        | 28        | 7.9        | 31.6       | -16.6      | 3.4         | 15.1        | 南           | 24.7 | 南南東            | 203  | 152   |
| 77        | 18        | 7.9        | 33.6       | -20.7      | 3.4         | 13.2        | 西           | 21.8 | 南南東)           | 173  | 126   |
| 78        | 16        | 8.7        | 31.2       | -17.2      | 3.4         | 14.7        | 南           | 23.6 | 南南東            | 162  | 120   |
| 78        | 15        | 8.0        | 32.4       | -15.8      | 3.5         | 15.7        | 南南東         | 25.6 | 南南東)           | 195] | 140   |
| 78        | 14        | 7.9        | 33.0       | -19.5      | 3.3         | 17.2        | 西           | 28.1 | 南南東)           | 189  | 144   |
| 79        | 19        | 8.3        | 32.1       | -16.6      | 3.3         | 21.8        | 南南東         | 37.6 | 南南東            | 193  | 144   |
| 78        | 15        | 8.4        | 33.4       | -16.7      | 3.4         | 15.0        | 南南東         | 25.7 | 南南東)           | 182  | 130   |
| 79        | 11        | 8.7        | 32.7       | -20.3      | 3.3         | 17.5        | 南南東         | 28.1 | 南南東)           | 196  | 130   |
| 78        | 18        | 8.8        | 35.5       | -16.8      | 3.5         | 17.0        | 南南東         | 29.1 | 南南東)           | 178  | 120   |
| 78        | 11        | 8.8        | 32.3       | -17.8      | 3.4         | 14.8        | 南南東         | 24.1 | 南南東            | 175  | 123   |
| <hr/>     |           |            |            |            |             |             |             |      |                |      |       |
| 86        | 51        | -5.8       | 3.3        | -17.8      | 3.0         | 10.8        | 西           | 19.5 | 北北東            | 20   | 30    |
| 83        | 46        | -4.2       | 5.4        | -14.7      | 3.2         | 11.4        | 西           | 23.8 | 北北東            | 20)  | 27    |
| 76        | 29        | 1.4        | 9.8        | -10.5      | 3.3         | 10.2        | 北西          | 17.4 | 南南東            | 20   | 22    |
| 62        | 11        | 7.9        | 21.3       | -4.8       | 4.0         | 13.3        | 西           | 21.9 | 南南東            | 10   | 5     |
| 71        | 17        | 13.5       | 26.2       | 3.6        | 4.2         | 12.5        | 西           | 21.0 | 南南東            | 12   | 0     |
| 81        | 36        | 16.3       | 27.8       | 5.4        | 4.1         | 12.0        | 南南東         | 20.0 | 南南東            | 12   | 0     |
| 84        | 45        | 22.2       | 32.3       | 15.9       | 2.6         | 8.0         | 南南東         | 12.4 | 南南東            | 8    | 0)    |
| 83        | 39        | 21.4       | 29.4       | 13.5       | 3.5         | 10.9        | 南南東         | 17.4 | 南南東            | 16   | 0     |
| 79        | 25        | 18.6       | 30.0       | 5.6        | 3.0         | 14.8        | 南南東         | 24.1 | 南南東            | 6    | 0     |
| 78        | 28        | 11.5       | 25.9       | -1.1       | 3.2         | 11.0        | 南           | 17.2 | 南南東            | 12   | 0)    |
| 76        | 35        | 5.9        | 16.9       | -4.5       | 3.3         | 13.1        | 南南東         | 21.7 | 南南東            | 17   | 12    |
| 82        | 47        | -2.8       | 7.5        | -10.8      | 3.4         | 11.7        | 南南東         | 18.6 | 南南東            | 22   | 29    |

資料：札幌管区气象台

## 6 気象記録の極値

(統計開始～令和4年12月31日)

| 項 目                  | 極 値   | 起 年 月 日     | 統 計 開 始 年 月 |
|----------------------|-------|-------------|-------------|
| 日 最 高 気 温 (°C)       | 35.5  | 令和3年7月31日   | 昭和21年10月から  |
| 日 最 低 気 温 (°C)       | -24.3 | 昭和32年1月8日   | 昭和21年10月から  |
| 日 降 水 量 の 最 大 (mm)   | 262.0 | 昭和56年8月4日   | 昭和21年10月から  |
| 日 最 小 相 対 湿 度 (%)    | 10    | 平成18年5月6日   | 昭和25年1月から   |
| 日 最 大 風 速 (m/s)      | 31.4  | 昭和29年9月26日  | 昭和21年10月から  |
| 降 雪 の 深 さ 日 合 計 (cm) | 68    | 昭和44年12月24日 | 昭和28年1月から   |
| 最 深 積 雪 (cm)         | 208   | 平成24年2月12日  | 昭和21年10月から  |
| 雪 (最早)               | …     | 平成27年10月13日 | 平成19年寒候年から  |

(注) 1 表中の値は、岩見沢特別地域気象観測所

(平成18年9月30日まで岩見沢測候所)の観測による。

2 寒候年とは、前年8月から当年7月のことをいう。

資料：札幌管区気象台